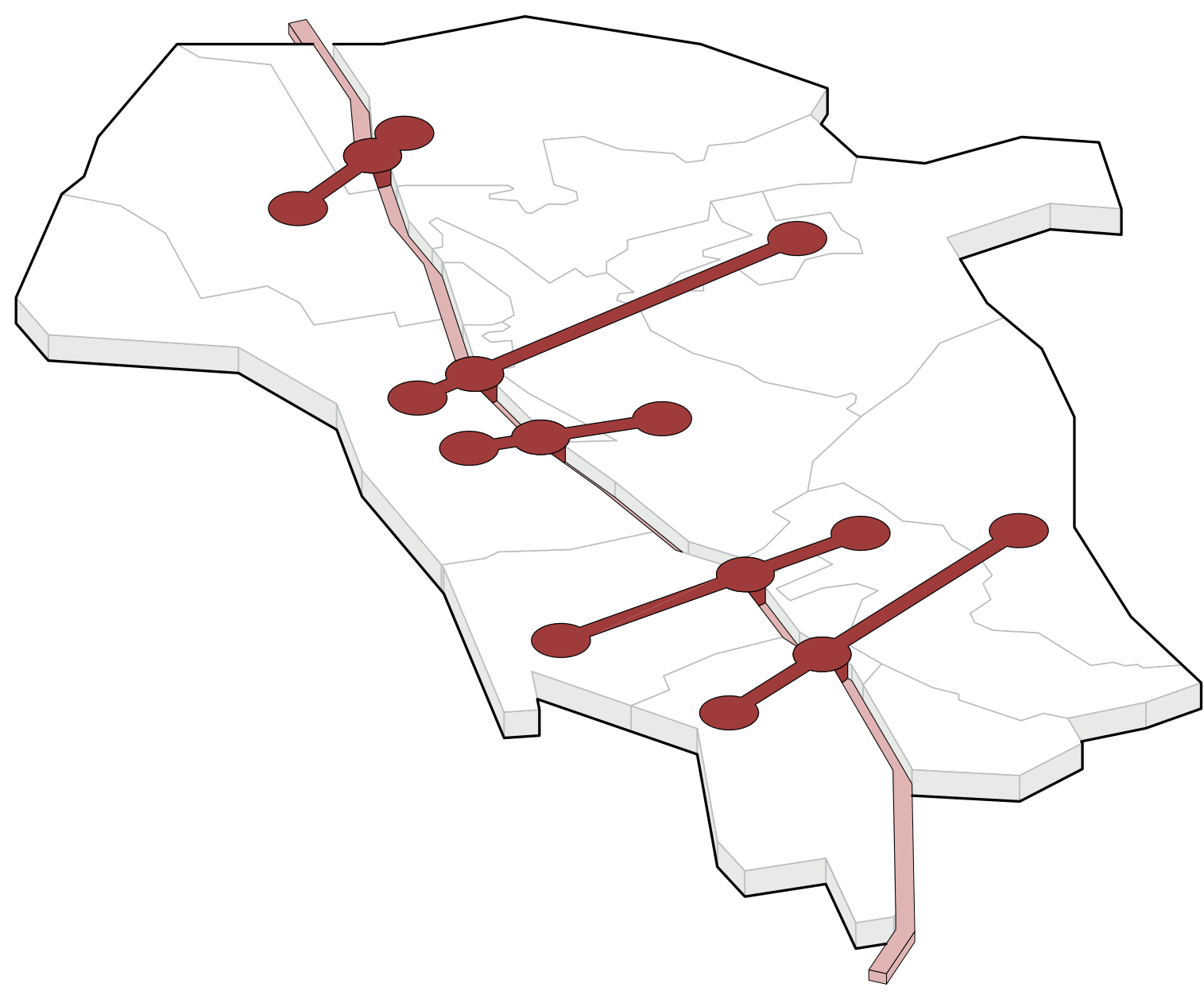
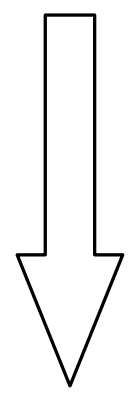
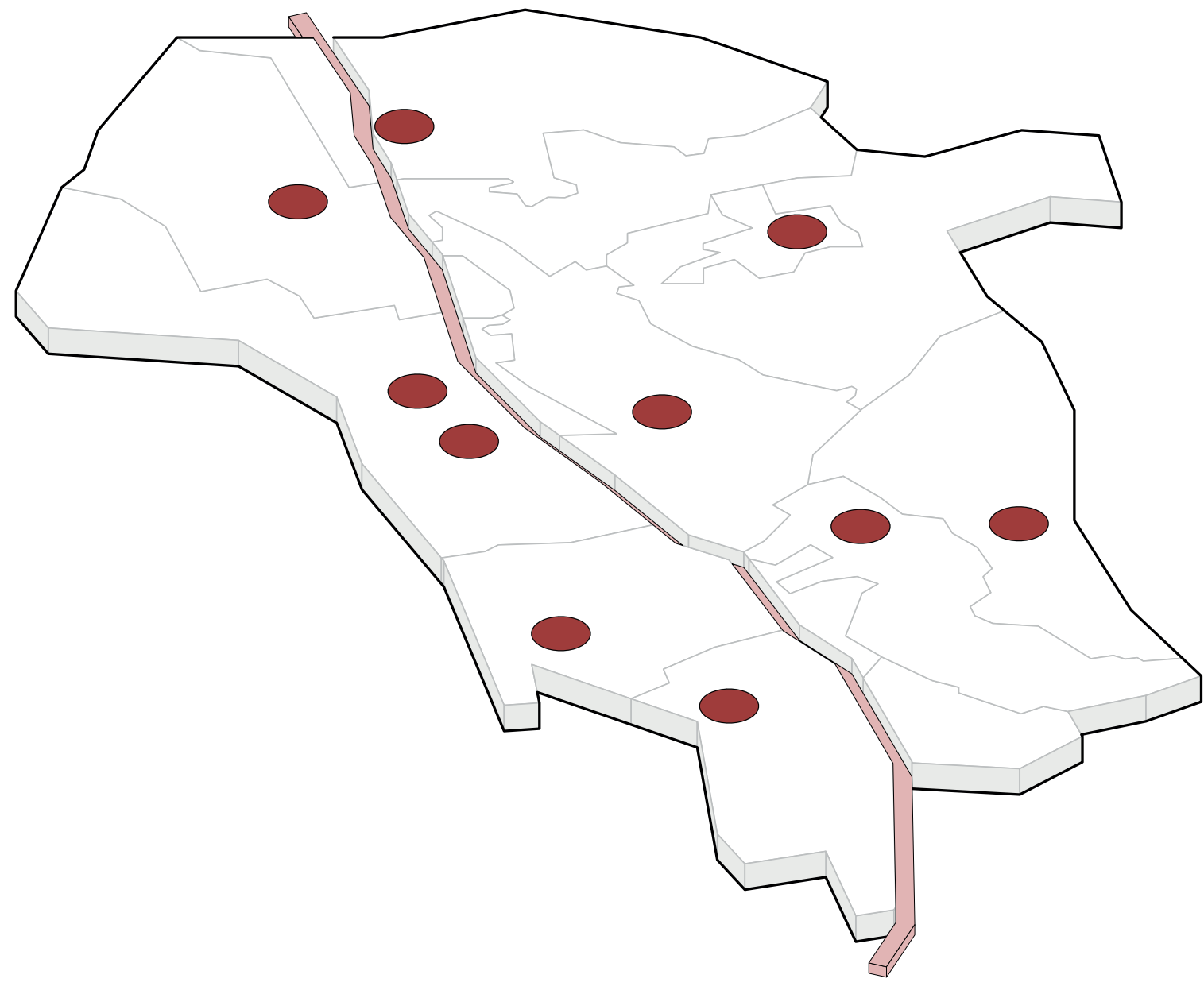
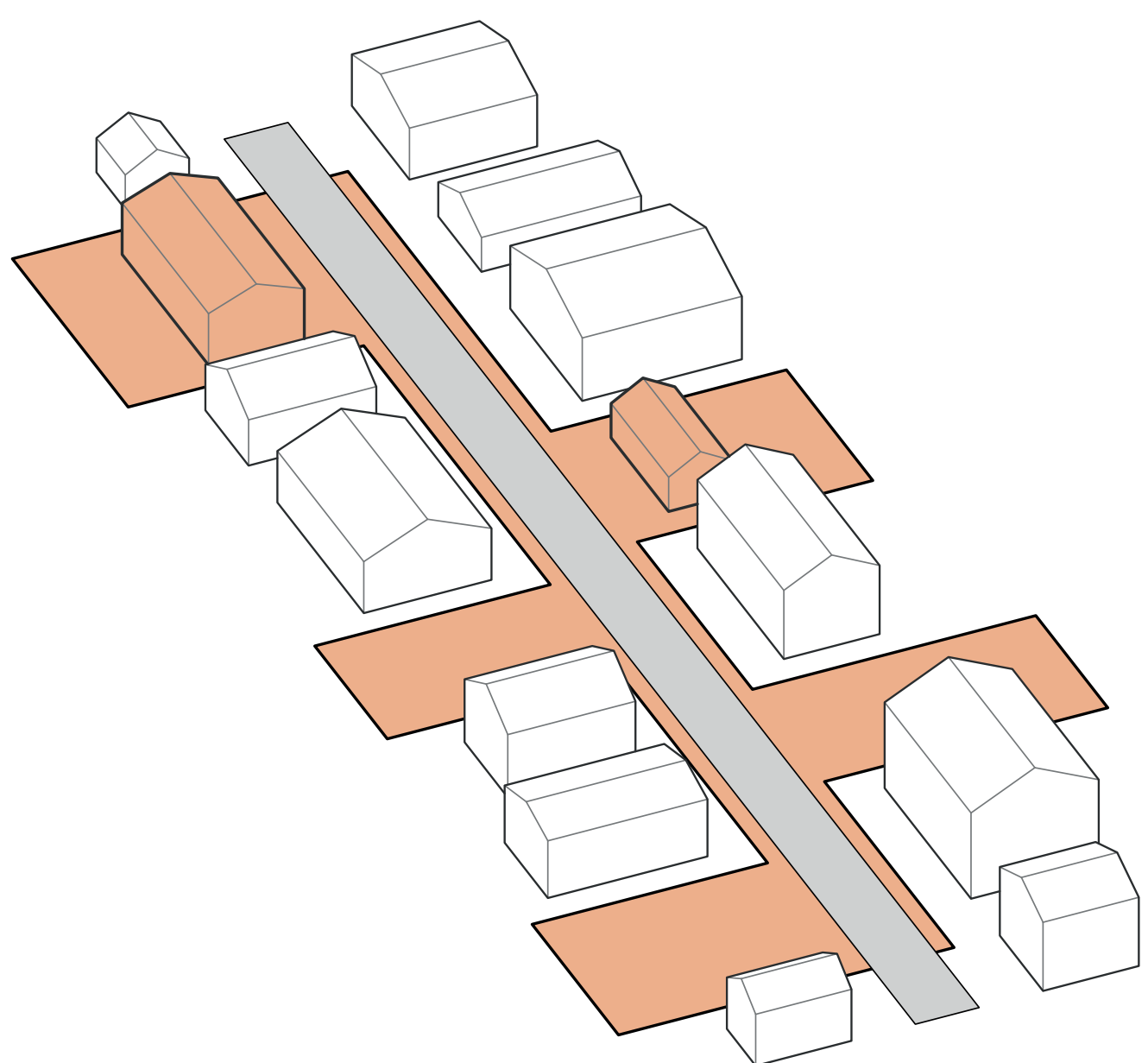
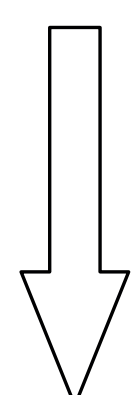
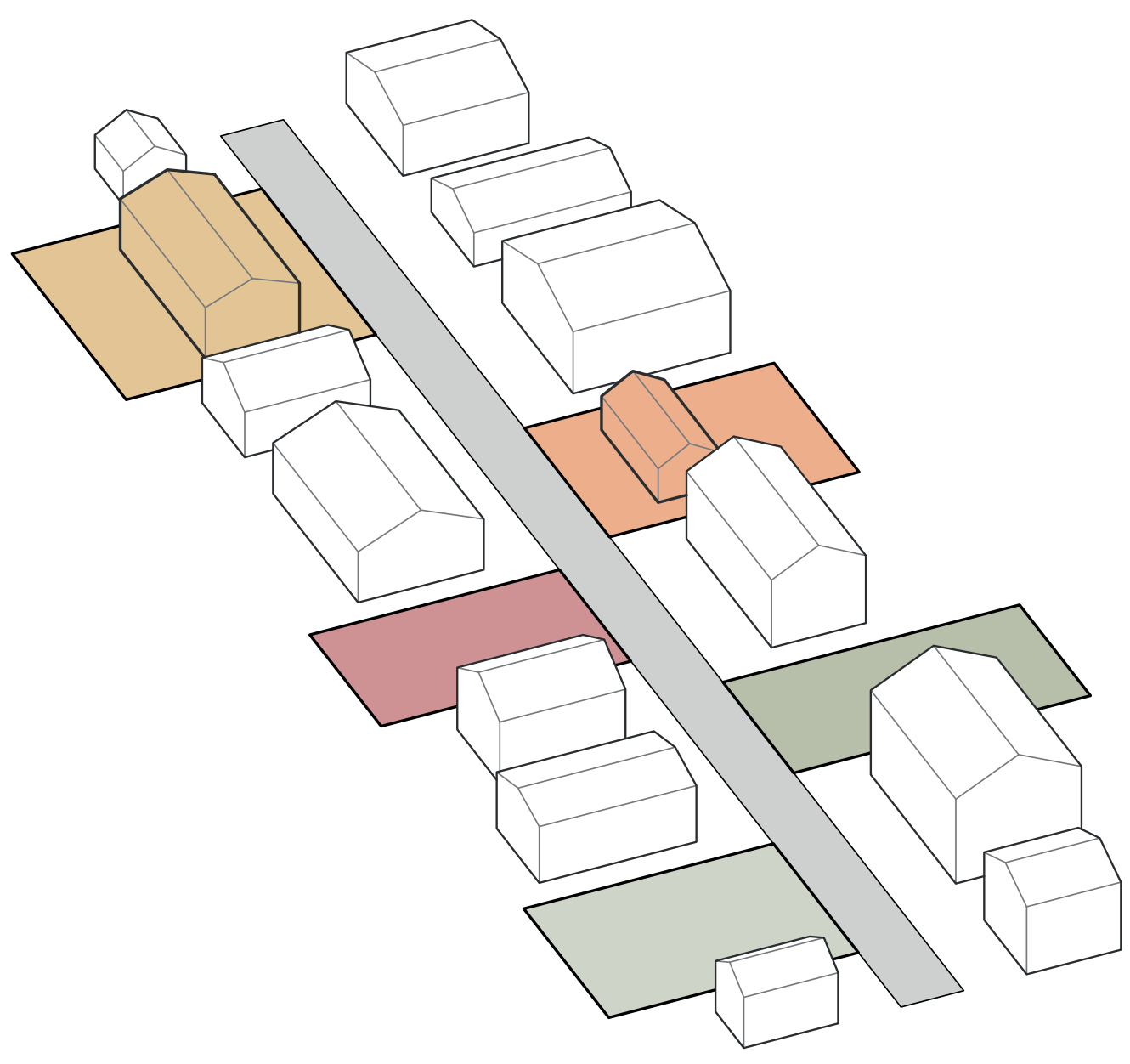


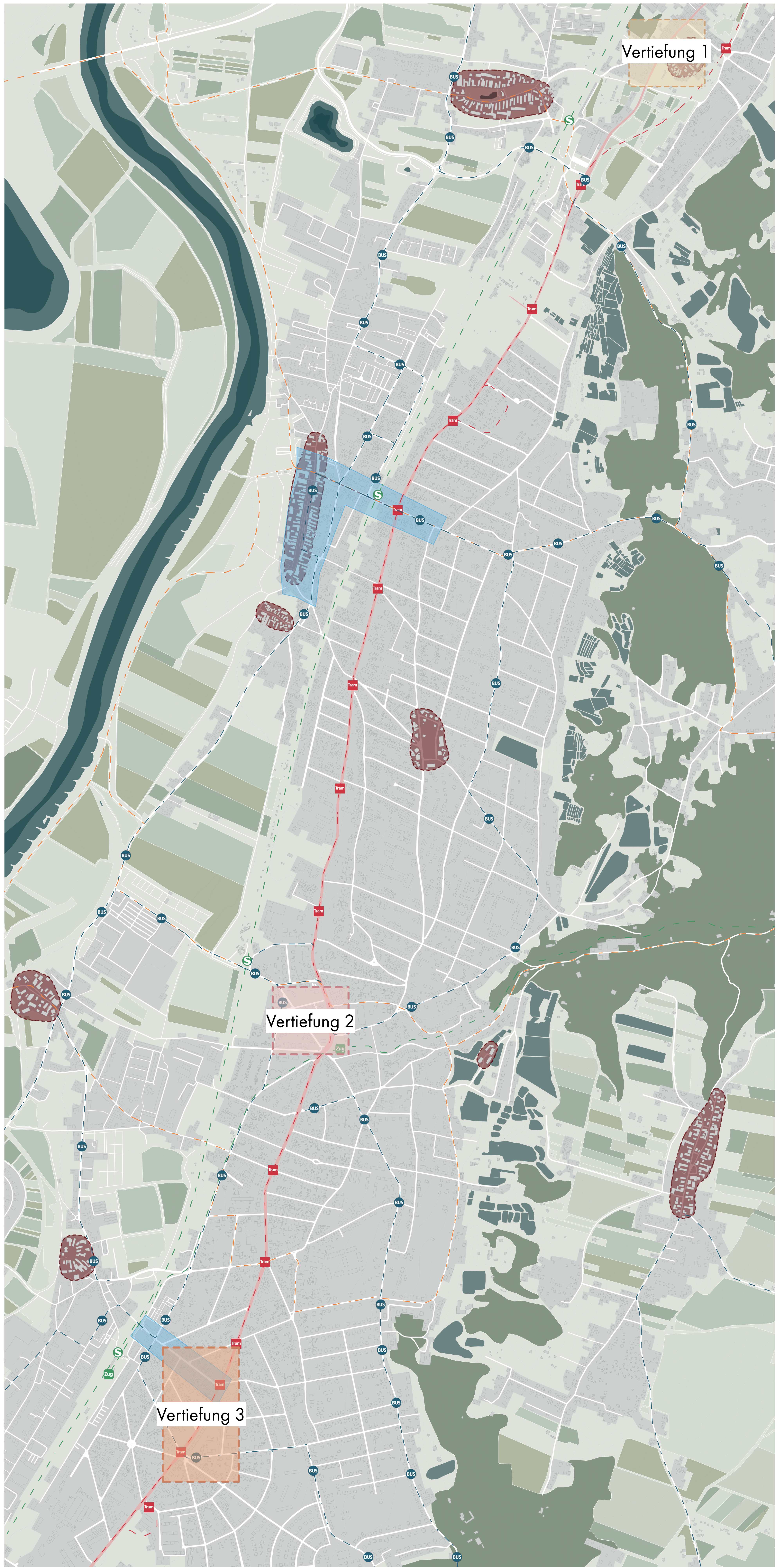
Die Meißner Straße – Das Rückgrat Radebeuls



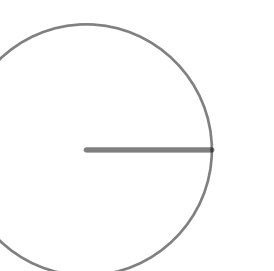
Knotenpunkten an der Meißner Straße ermitteln



Potenzialflächen entlang der Meißner Straße miteinander verbinden



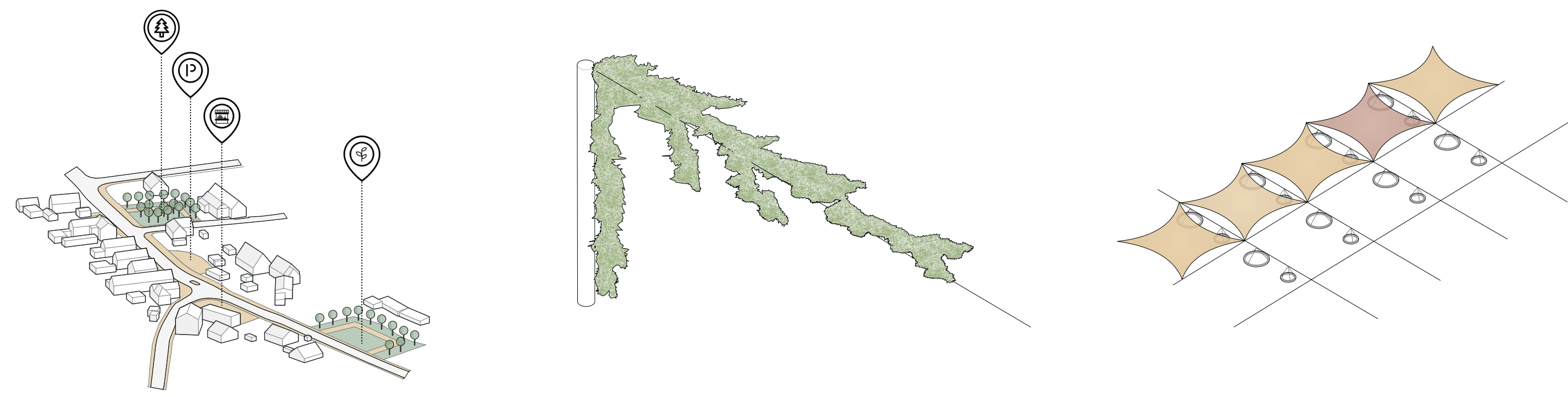
- Tram - Haltepunkt
- Bus - Haltepunkt
- Zug - Haltepunkt
- - - Fahrradroutes
- Zentrale Versorgungsgebiete
- Historische Dorfkern
- Wald
- Weinbau
- Landwirtschaft



Übersichtsplan | M 1:6000



Vertiefung 1: Zitzschewig – Begrüntes Netz



Neue öffentliche Flächen

Begrüntes Netz

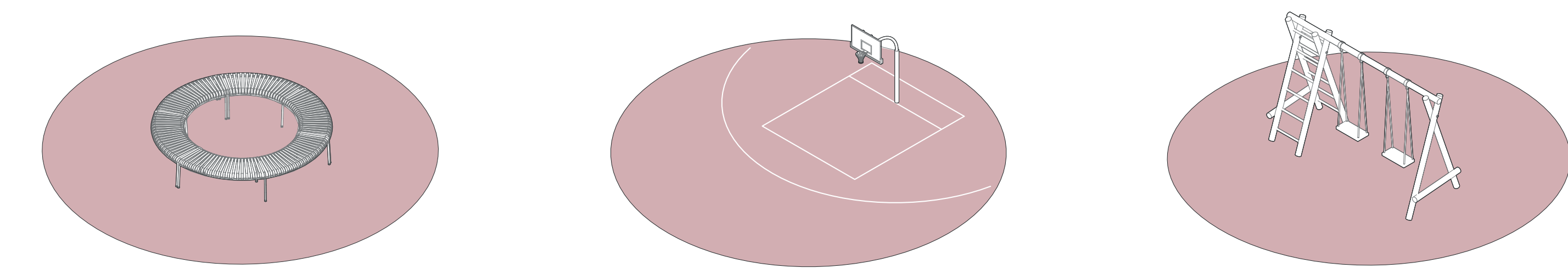
Licht und Schatten



Vertiefungsplan 1: Zitzschewig | M 1:750



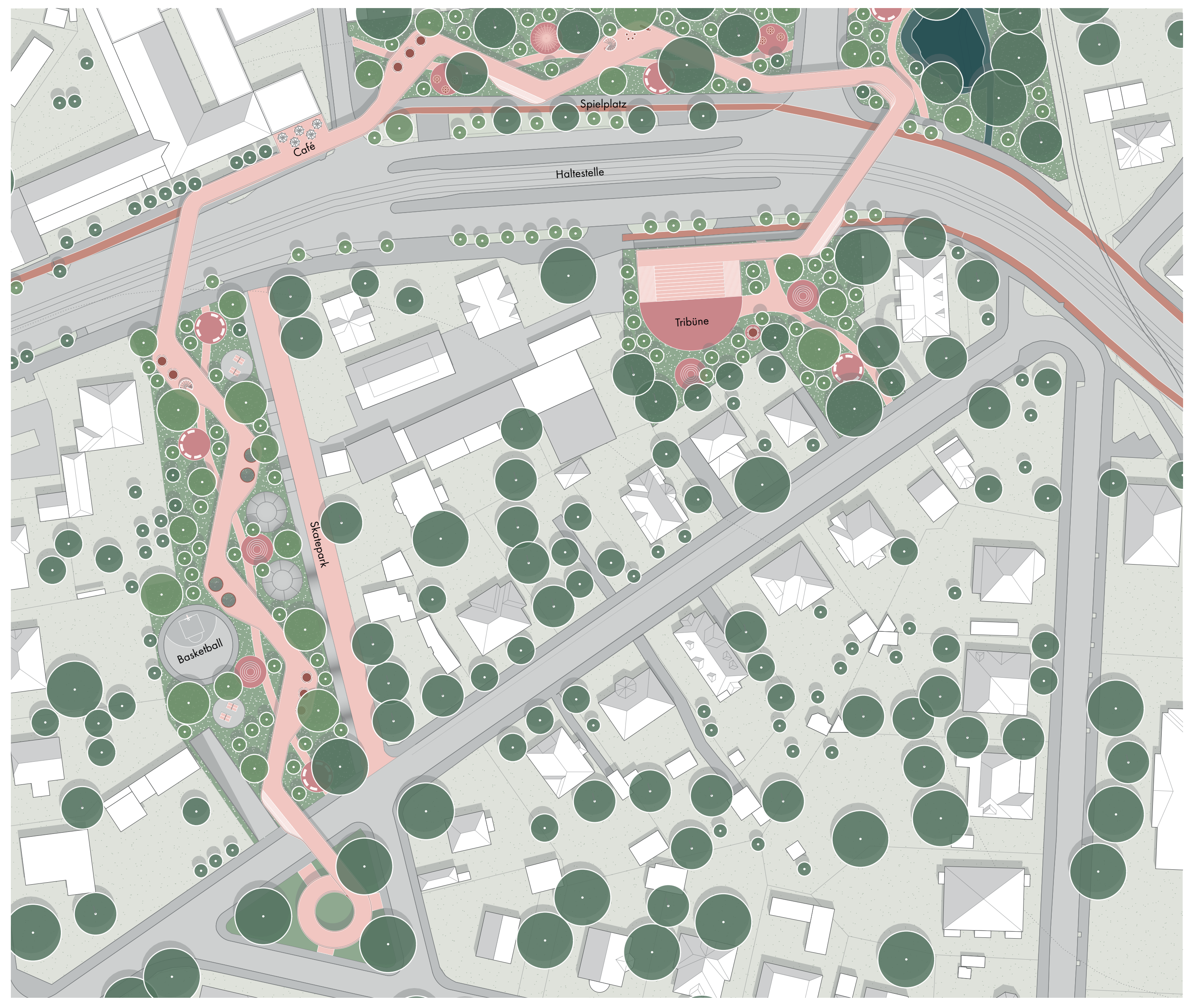
Vertiefung 2: Landesbühnen – Baumwipfelpfad



Aufenthalt | Erholung

Sport

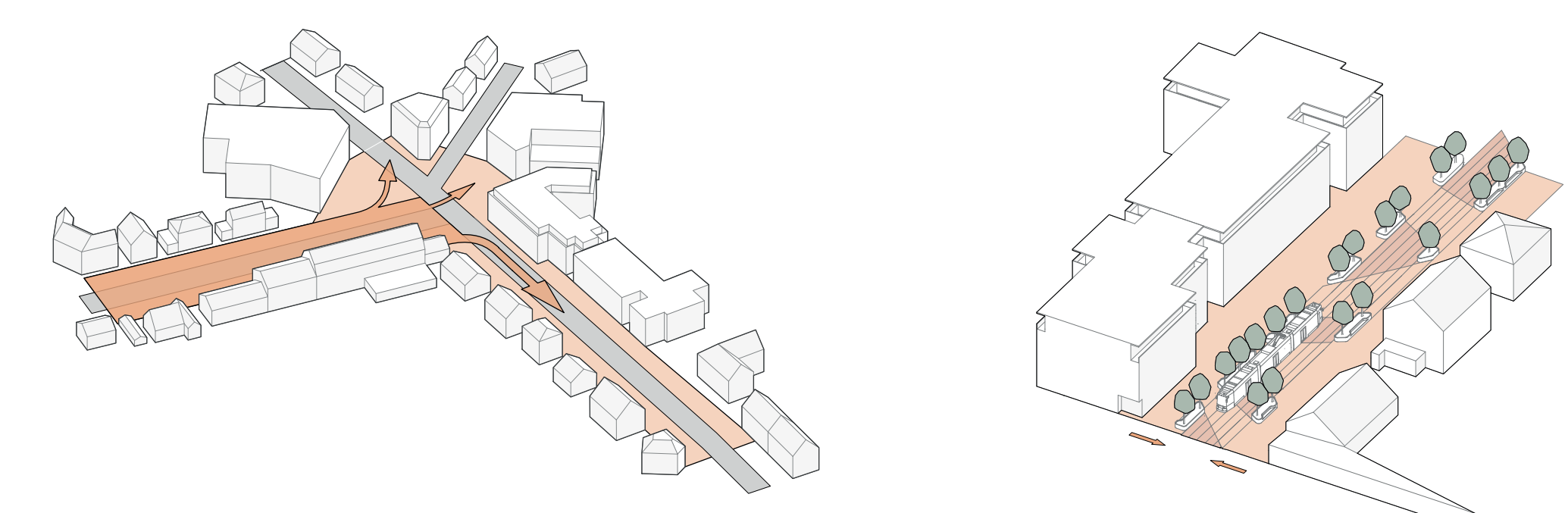
Spielplatz



Vertiefungsplan 2: Landesbühnen | M 1:750

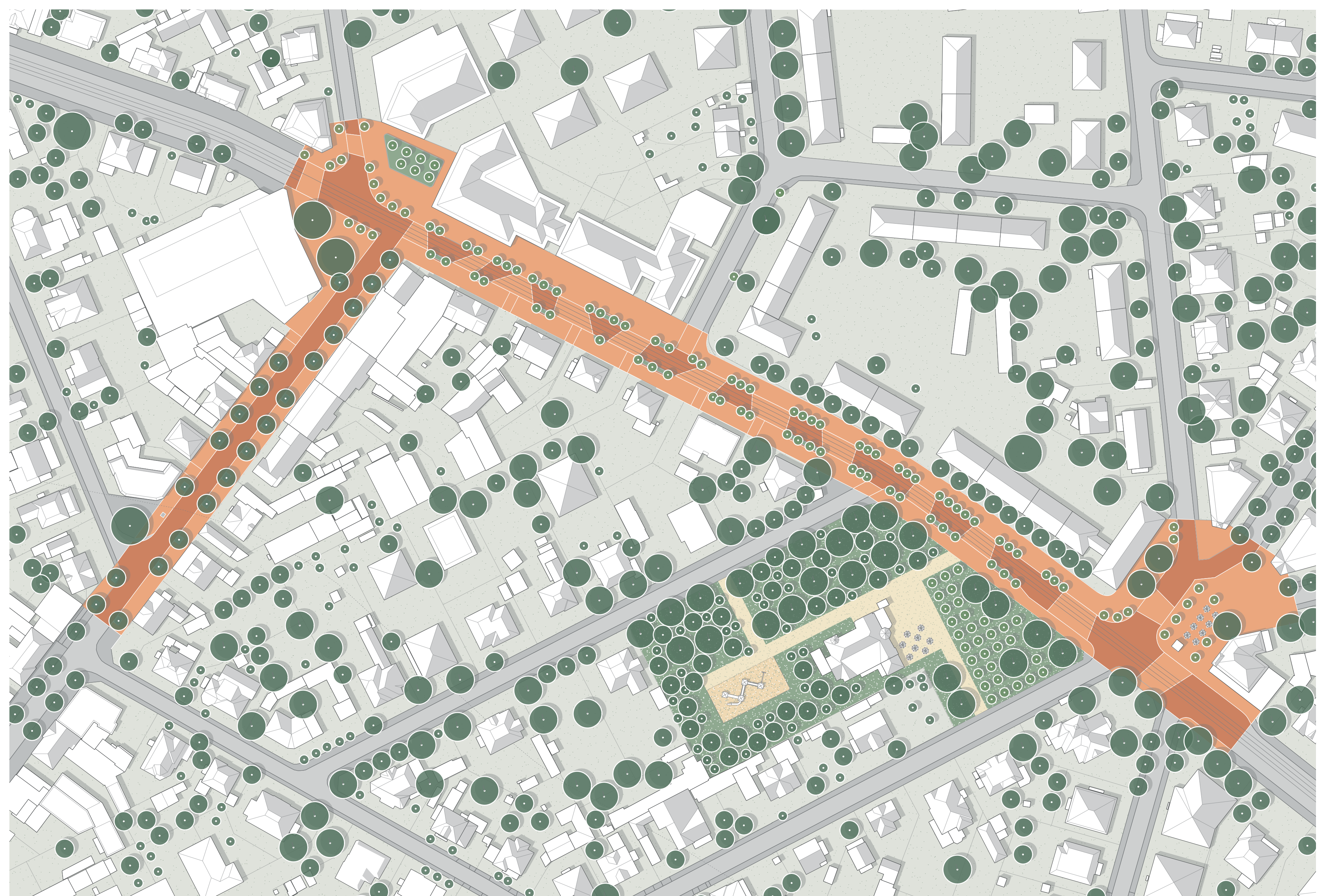


Vertiefung 3: Radebeul-Ost – Erweiterung des Versorgungsgebiet durch Farbe



Zentraler Versorgungsbereich ausdehnen

Bepflanzung und Gehwegverweiterung



Vertiefungsplan 3: Radebeul-Ost | M 1:1000