










# Lärmkartierung 2012

Hauptverkehrsstraßen  
mit Verkehrsaufkommen  
> 3 Mio. Kfz/Jahr

## Übersichtsplan mit Blattschnitten 2x2 km<sup>2</sup> für die Gemeinden in Mittelsachsen


-  Kartierungsgrenze Mittelsachsen
-  Gemeindegrenzen
-  Blattschnitte

### Pegel LNIGHT

-  > 45 - 50 dB(A)
  -  > 50 - 55 dB(A)
  -  > 55 - 60 dB(A)
  -  > 60 - 65 dB(A)
  -  > 65 - 70 dB(A)
  -  > 70 dB(A)
- graphische Darstellung  
der Lärmsituation  
gemäß 34. BImSchV
- Lärmindex LNIGHT  
(8h-Pegel, 22 - 6 Uhr)
  - Berechnungspunkt-  
höhe: 4m über Boden
  - Berechnungsraster:  
10 x 10 m



Maßstab: 1 : 400.000




Erstellungsdatum: 30.06.2012

LANDESAMT FÜR UMWELT,  
LANDWIRTSCHAFT  
UND GEOLOGIE



erstellt durch:

Ingenieurbüro für Lärmschutz  
Förster & Wolgast  
Inh. Dipl.-Ing. Lothar Förster



09130 Chemnitz - Bayreuther Straße 12 - Tel. 0371 4040 501  
Fax 0371 4040 620