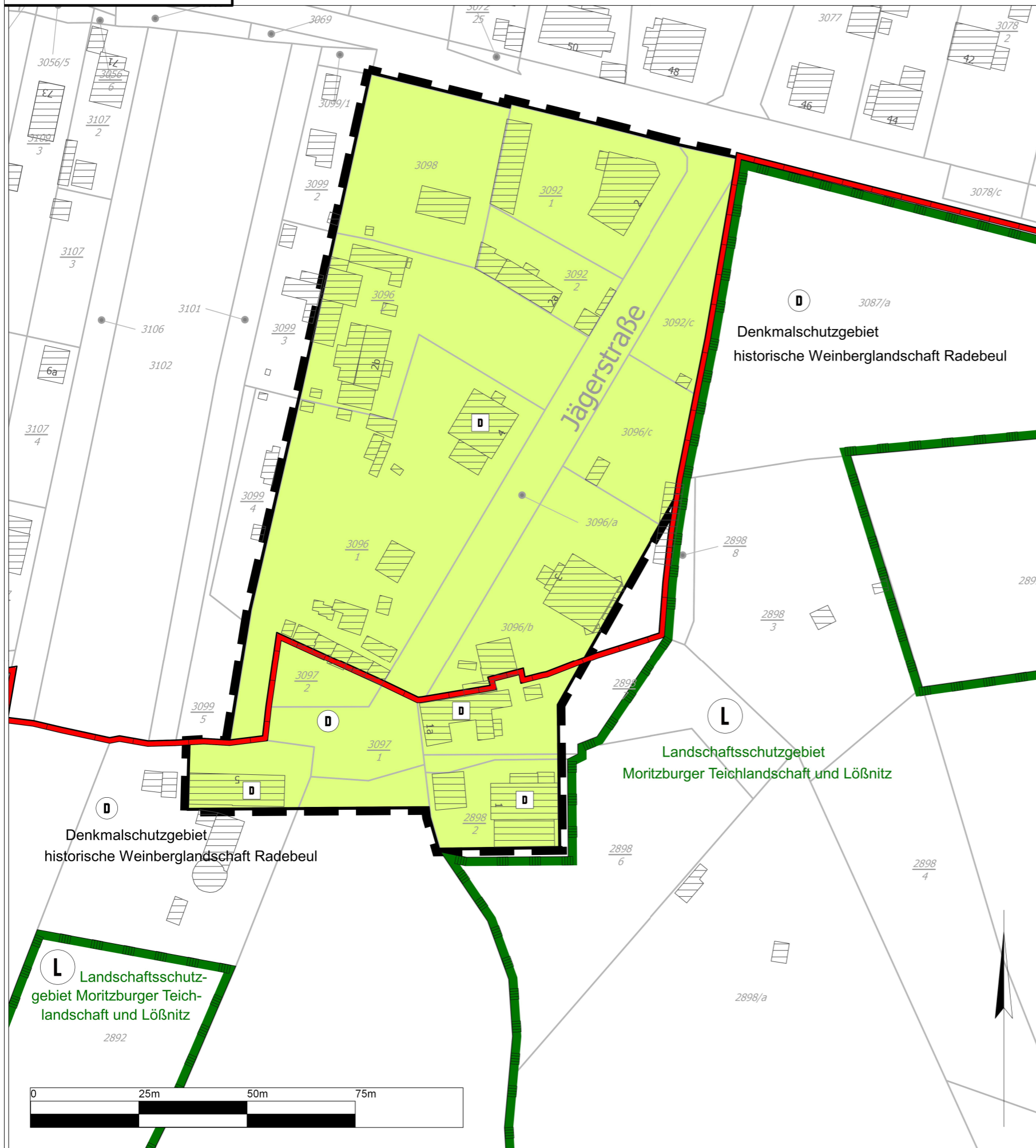










Teil A - Rechtsplan



Planzeichenerklärung

-  Grenze des räumlichen Geltungsbereiches
-  Satzungsgebiet der Außenbereichssatzung gemäß § 35 Abs. 6 BauGB
- nachrichtliche Übernahmen**
-  Kulturdenkmal
-  Denkmalschutzgebiet „historische Weinberglandschaft Radebeul“
-  Landschaftsschutzgebiet "Moritzburger Teichlandschaft und Lößnitz"
- Planzeichen der Kartengrundlage:**
-  Gebäude
-  Flurstücksnummer
-  Flurstücksgrenze

Große Kreisstadt Radebeul
Geschäftsbereich Stadtentwicklung und Bau
021



Außenbereichssatzung Nr. 1 "Jägerstraße"

Außenbereichssatzung Nr. 1 "Jägerstraße" der
Großen Kreisstadt Radebeul

Die Große Kreisstadt Radebeul erlässt aufgrund des § 34 Abs. 4 Nr. 3 BauGB in der Fassung der Bekanntmachung vom 03.11.2017 (BGBl. I S. 3634), zuletzt geändert durch Artikel 2 des Gesetzes vom 08.08.2020 (BGBl. I S. 1728) und § 4 der Sächsischen Gemeindeordnung in der Fassung der Bekanntmachung vom 09.03.2018 (SächsGVBl. S. 62), zuletzt geändert durch Artikel 3 des Gesetzes vom 15.07.2020 (SächsGVBl. S. 425) die Außenbereichssatzung Nr. 1 mit der Bezeichnung "Jägerstraße", bestehend aus:

- Teil A: Rechtsplan
- Teil B: Textliche Festsetzungen
- Teil C: Begründung

Unterschrift:

Datum:

Bert Wendsche
Oberbürgermeister

Siegel
Stadt Radebeul

Planfassung: 15.05.2020 mit red. Ergänzungen
Planungsstand: Satzung
Plangrundlage: Auszug aus dem Amtlichen Liegenschaftskatasterinformationssystem (ALKIS) des Freistaates Sachsen

Maßstab (im Original): 1 : 1.000

